

Erfassungsbogen Versiegelungsflächen

Datengrundlage: Luftbilddauswertung Bildflug April 2012
und Daten des Vermessungsamtes Kempten



Gemeinde Durach • Bahnhofstraße 1 • 87471 Durach

Mustermann, Max
Musterstraße 1

87471 Durach

Bitte ausfüllen










Die Richtigkeit der Angaben wird bestätigt:

Ort/Datum

Unterschrift

Telefon-Nr.

Legende

	Dachfläche.....	158 m ²
	Gründach.....	0 m ²
	Vollversiegelt.....	0 m ²
	Teilversiegelt.....	238 m ²
	Wenig versiegelt.....	0 m ²
	Teich/Pool.....	0 m ²
	Gewässer.....	0 m ²
	Unbekannt versiegelt.....	0 m ²
	Nicht versiegelt	

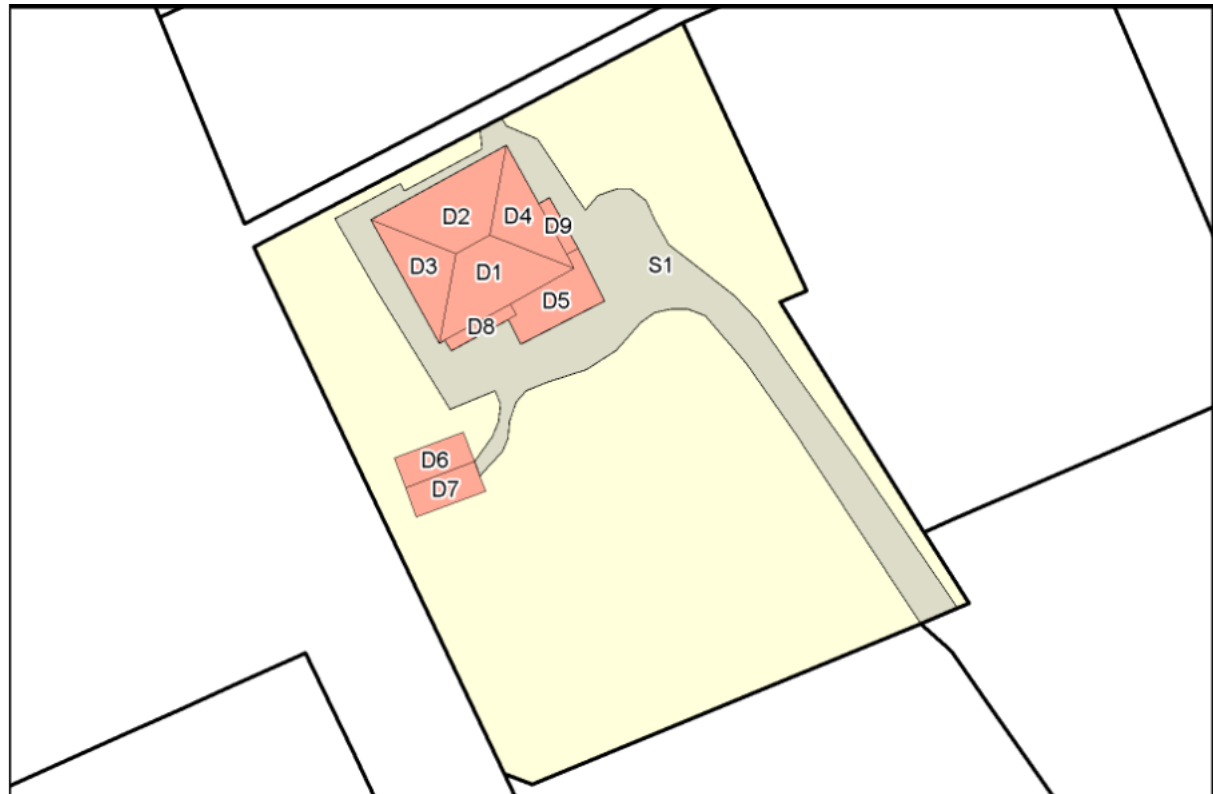


Grundstücksdaten:

Gemarkung: Durach
Lage: Musterstraße 1
Flurstück: 7673-00000/0000

Korrekturen bei Bedarf hier einzeichnen
und entsprechend in Tabelle 1 ergänzen

Lageplan (Maßstab 1:450)



Falls aus dem Flurstück Niederschlagswasser eingeleitet wird:

Gesamtes Flurstück ohne Anschluss an die öffentliche Kanalisation

Versiegelte Fläche laut Lageplan korrekt dargestellt *

Versiegelte Fläche laut Lageplan nicht korrekt dargestellt *

* Weitere Angaben bitte bei Tabelle 1

Tabelle 1

Bitte unbedingt ankreuzen

Aus Befliegung ermittelte Teilflächen		Korrektur						Korrigierte Flächen- größe in m ²	Ableitung in / Anschluss an					Versickerung ins Erdreich
Nr. laut Plan (Teilflächen)	Fläche m ²	Art der Versiegelung Siehe Merkblatt							Kanal / Straße (öffentl. Kanalisation)	Zisternen ohne Überlauf	Zisternen mit Überlauf ³	Versickerung in ein System mit Überlauf ³ in öffentl. Kanalisation ³	Natürliches Gewässer	
		Vollversiegelt	Teilversiegelt	Wenig versiegelt	Nicht versiegelt	Gründach ²	Dachfläche							
D1 (Dachfläche)	34	<input type="checkbox"/>	<input type="checkbox"/>	<input type="checkbox"/>	<input type="checkbox"/>	<input type="checkbox"/>	<input checked="" type="checkbox"/>		<input type="checkbox"/>	<input type="checkbox"/>	<input type="checkbox"/>	<input type="checkbox"/>	<input type="checkbox"/>	<input type="checkbox"/>
D2 (Dachfläche)	34	<input type="checkbox"/>	<input type="checkbox"/>	<input type="checkbox"/>	<input type="checkbox"/>	<input type="checkbox"/>	<input checked="" type="checkbox"/>		<input type="checkbox"/>	<input type="checkbox"/>	<input type="checkbox"/>	<input type="checkbox"/>	<input type="checkbox"/>	<input type="checkbox"/>
D3 (Dachfläche)	20	<input type="checkbox"/>	<input type="checkbox"/>	<input type="checkbox"/>	<input type="checkbox"/>	<input type="checkbox"/>	<input checked="" type="checkbox"/>		<input type="checkbox"/>	<input type="checkbox"/>	<input type="checkbox"/>	<input type="checkbox"/>	<input type="checkbox"/>	<input type="checkbox"/>
D4 (Dachfläche)	20	<input type="checkbox"/>	<input type="checkbox"/>	<input type="checkbox"/>	<input type="checkbox"/>	<input type="checkbox"/>	<input checked="" type="checkbox"/>		<input type="checkbox"/>	<input type="checkbox"/>	<input type="checkbox"/>	<input type="checkbox"/>	<input type="checkbox"/>	<input type="checkbox"/>
D5 (Dachfläche)	20	<input type="checkbox"/>	<input type="checkbox"/>	<input type="checkbox"/>	<input type="checkbox"/>	<input type="checkbox"/>	<input checked="" type="checkbox"/>		<input type="checkbox"/>	<input type="checkbox"/>	<input type="checkbox"/>	<input type="checkbox"/>	<input type="checkbox"/>	<input type="checkbox"/>
D6 (Dachfläche)	11	<input type="checkbox"/>	<input type="checkbox"/>	<input type="checkbox"/>	<input type="checkbox"/>	<input type="checkbox"/>	<input checked="" type="checkbox"/>		<input type="checkbox"/>	<input type="checkbox"/>	<input type="checkbox"/>	<input type="checkbox"/>	<input type="checkbox"/>	<input type="checkbox"/>
D7 (Dachfläche)	11	<input type="checkbox"/>	<input type="checkbox"/>	<input type="checkbox"/>	<input type="checkbox"/>	<input type="checkbox"/>	<input checked="" type="checkbox"/>		<input type="checkbox"/>	<input type="checkbox"/>	<input type="checkbox"/>	<input type="checkbox"/>	<input type="checkbox"/>	<input type="checkbox"/>
D8 (Dachfläche)	5	<input type="checkbox"/>	<input type="checkbox"/>	<input type="checkbox"/>	<input type="checkbox"/>	<input type="checkbox"/>	<input checked="" type="checkbox"/>		<input type="checkbox"/>	<input type="checkbox"/>	<input type="checkbox"/>	<input type="checkbox"/>	<input type="checkbox"/>	<input type="checkbox"/>
D9 (Dachfläche)	4	<input type="checkbox"/>	<input type="checkbox"/>	<input type="checkbox"/>	<input type="checkbox"/>	<input type="checkbox"/>	<input checked="" type="checkbox"/>		<input type="checkbox"/>	<input type="checkbox"/>	<input type="checkbox"/>	<input type="checkbox"/>	<input type="checkbox"/>	<input type="checkbox"/>
S1 (Teilversiegelt)	238	<input type="checkbox"/>	<input checked="" type="checkbox"/>	<input type="checkbox"/>	<input type="checkbox"/>	<input type="checkbox"/>	<input type="checkbox"/>		<input type="checkbox"/>	<input type="checkbox"/>	<input type="checkbox"/>	<input type="checkbox"/>	<input type="checkbox"/>	<input type="checkbox"/>
									<input type="checkbox"/>	<input type="checkbox"/>	<input type="checkbox"/>	<input type="checkbox"/>	<input type="checkbox"/>	<input type="checkbox"/>
									<input type="checkbox"/>	<input type="checkbox"/>	<input type="checkbox"/>	<input type="checkbox"/>	<input type="checkbox"/>	<input type="checkbox"/>
									<input type="checkbox"/>	<input type="checkbox"/>	<input type="checkbox"/>	<input type="checkbox"/>	<input type="checkbox"/>	<input type="checkbox"/>

Bei Tabelle 1 bitte beachten:

Die mit gekennzeichneten Versiegelungsarten wurden aus der Befliegungsauswertung für jede Teilfläche vorbelegt. Weiteres Ankreuzen bitte nur vornehmen, wenn eine andere Versiegelungsart zutrifft.

²⁾ **Tabelle 2**

Angaben zum Gründach (Nr.)	Schichtstärke cm

³⁾ **Tabelle 3**

Angaben zu Zisternen / Vers.-systemen mit Überlauf	
Speichervolumen der Zisternen m ³
Speichervolumen der Versickerungssysteme m ³

Versiegelungsarten:
Vollversiegelt: Überbaute Flächen; Asphalt, fugenloser Beton; Pflaster-, Platten- oder Fliesenbeläge und Ähnliches (fugendichte Verlegung oder "Stein an Stein" mit Selbstverdichtung)
Teilversiegelt: Teilversiegelte Flächen, insbesondere Pflaster, Platten oder Fliesen ohne Fugenverguss ("gesandet"); verdichteter Kies- oder Schotterbelag oder Ähnliches
Wenig versiegelt: Insbesondere Rasen- oder Spittfugen-Pflaster; Öko-, Poren- oder Sickerpflaster; lockerer Kies- oder Schotterbelag; Schotterrasen; Rasengitter oder Ähnliches