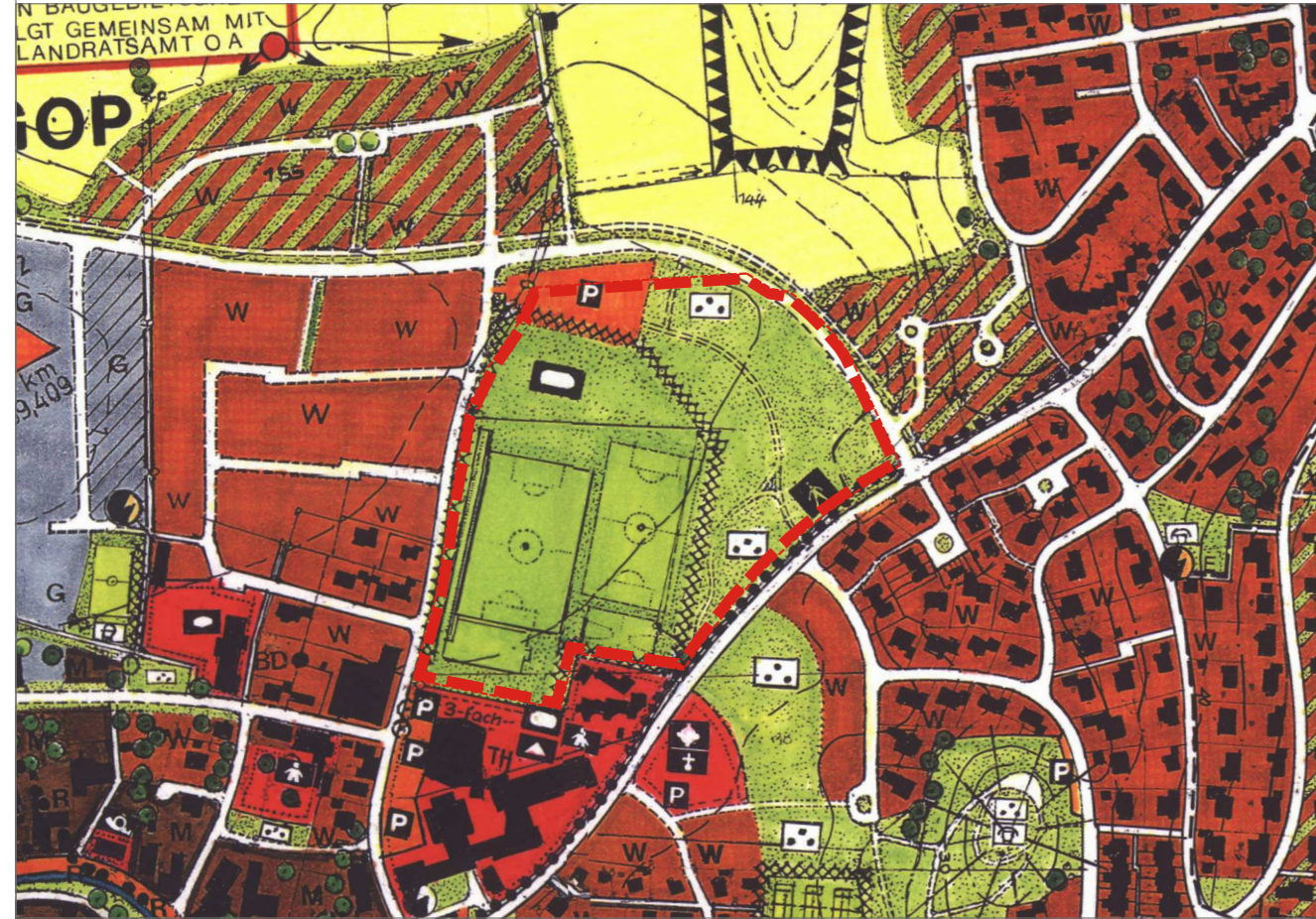
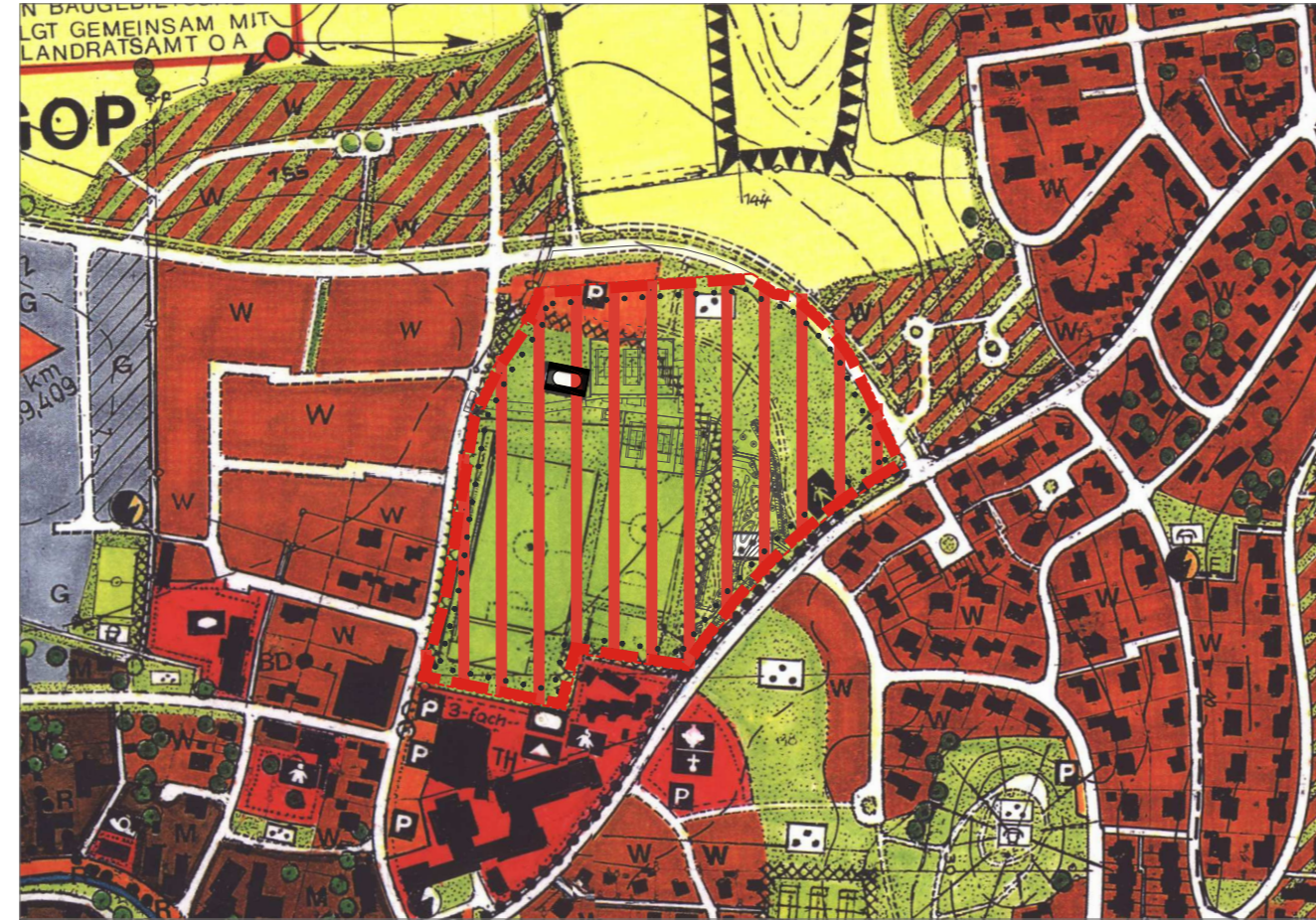


## Derzeit gültiger Flächennutzungsplan



## 7. Flächennutzungsplanänderung



### Legende

	Änderungsbereich		Sportplatzanlage
	Landwirtschaft		ruhender Verkehr (öffentlich)
	Grünfläche mit Zweckbestimmungen		sonstige Straßen und Wege
	Fläche für den Gemeinbedarf		wichtiger Fuss- und Radweg (Bestand)
	Wohnbaufläche §1 Abs.1 Nr.1 BauNVO		Schallschutzmaßnahmen städtebaulicher Art (z.B. Erdwall, Lärmschutzwände, Bepflanzungen)
	Wohnbaufläche stark durchgrünt		Sportlichen Zwecken dienende Gebäude und Einrichtungen
	Parkanlage		

### Legende

	Änderungsbereich
	Fläche für den Gemeinbedarf
	Sportlichen Zwecken dienende Gebäude und Einrichtungen

### Verfahrensvermerke 7. Flächennutzungsplanänderung

- Der Gemeinderat der Gemeinde Durach hat in der Sitzung vom ..... die Aufstellung der 7. Flächennutzungsplanänderung beschlossen. Der Aufstellungsbeschluss wurde am ..... ortsüblich bekannt gemacht.
- Die frühzeitige Öffentlichkeitsbeteiligung gemäß § 3 Abs. 1 BauGB mit öffentlicher Darlegung und Anhörung für den Vorentwurf der 7. Flächennutzungsplanänderung in der Fassung vom ..... hat in der Zeit vom ..... bis ..... stattgefunden.
- Die frühzeitige Beteiligung der Behörden und sonstigen Träger öffentlicher Belange gemäß § 4 Abs. 1 BauGB für den Vorentwurf der 7. Flächennutzungsplanänderung in der Fassung vom ..... hat in der Zeit vom ..... bis ..... stattgefunden.
- Zu dem Entwurf der 7. Flächennutzungsplanänderung in der Fassung vom ..... wurden die Behörden und sonstigen Träger öffentlicher Belange gemäß § 4 Abs. 2 BauGB in der Zeit vom ..... bis ..... beteiligt.
- Der Entwurf der 7. Flächennutzungsplanänderung in der Fassung vom ..... wurde mit der Begründung gemäß § 3 Abs. 2 BauGB in der Zeit vom ..... bis ..... veröffentlicht.
- Die Gemeinde Durach hat mit Beschluss des Gemeinderats vom ..... die 7. Flächennutzungsplanänderung in der Fassung vom ..... festgestellt.

Gemeinde Durach, den .....

Gerhard Hock (Erster Bürgermeister)

(Siegel)

- Das Landratsamt hat die 7. Flächennutzungsplanänderung mit Bescheid vom ..... AZ ..... gemäß § 6 BauGB genehmigt.

- Ausgefertigt

Gemeinde Durach, den .....

Gerhard Hock (Erster Bürgermeister)

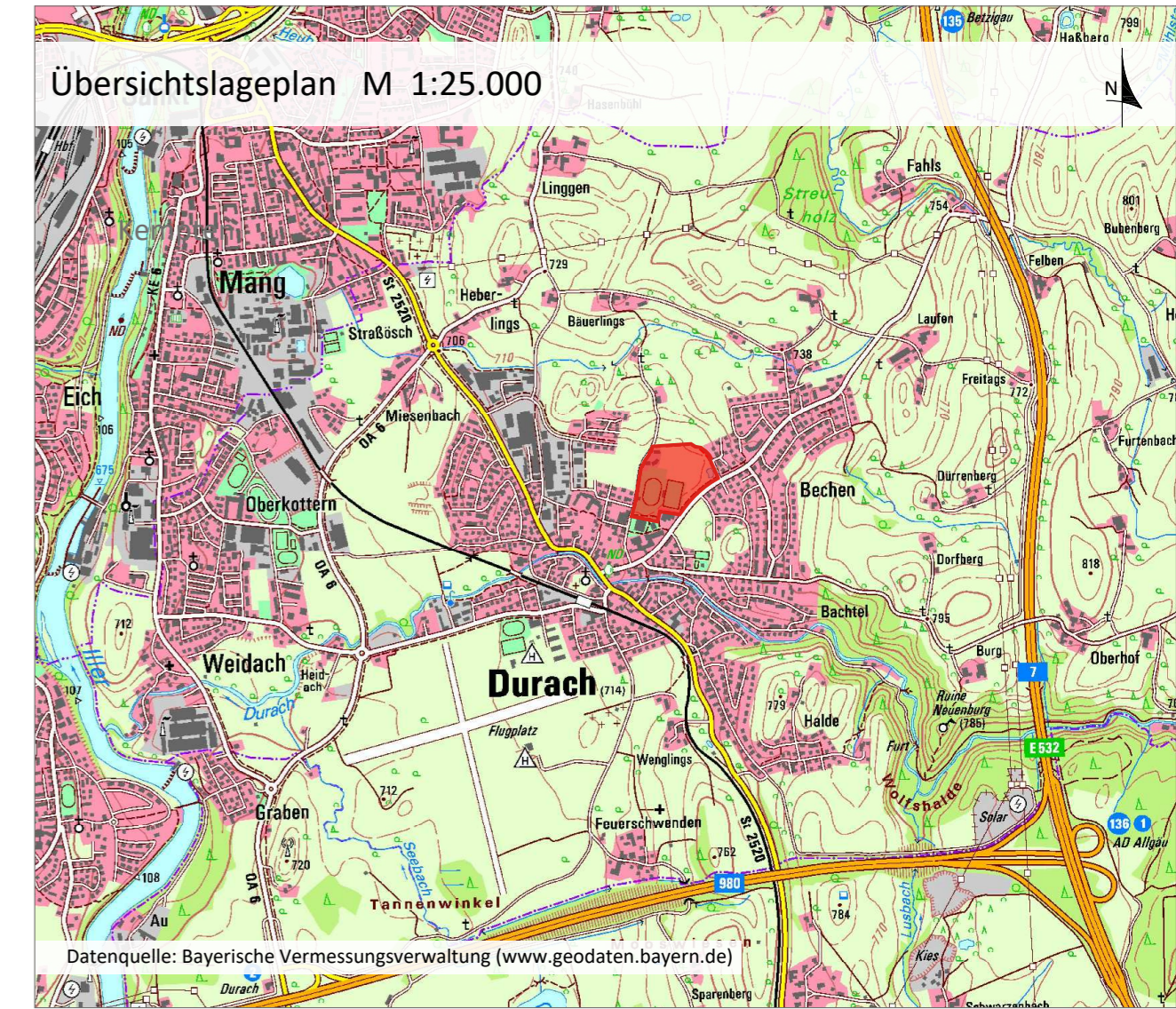
(Siegel)

- Die Erteilung der Genehmigung der 7. Flächennutzungsplanänderung wurde am ..... gemäß § 6 Abs. 5 BauGB ortsüblich bekannt gemacht. Die 7. Flächennutzungsplanänderung ist damit in Kraft getreten.

Gemeinde Durach, den .....

Gerhard Hock (Erster Bürgermeister)

(Siegel)



Projekt / Bauvorhaben:  
7. Änderung des Flächennutzungsplanes  
Gemeinde Durach

Planbezeichnung:  
Zeichnerischer Teil  
Vorentwurf

Sitzungsdatum:  
10.01.2025

Auftraggeber / Bauherr:  
Gemeinde Durach  
Bahnhofstraße 1  
87471 Durach

Maßstab:  
1:5.000

Projekt Nr.: 6519  
Bearbeiter/in: JJA/LS  
Datum: 10.01.2025

**LARS**  
consult

LARS consult Gesellschaft für Planung und  
Projektentwicklung mbH  
Bahnhofstraße 22  
D - 87700 Memmingen  
Fon: +49 (0)8331 4904-0  
Fax: +49 (0)8331 4904-20

Schertlinstraße 27  
D - 86159 Augsburg  
Fon: +49 (0)821 455459-0  
Fax: +49 (0)821 455459-20

Urheberrechtlich geschützt!  
© 2025 LARS consult GmbH  
E-Mail: info@lars-consult.de  
Web: www.lars-consult.de

Koordinatensystem: ETRS89\_UTM-32N Plot erstellt am: 10.01.2025 Blattgröße: 0.77m x 0.30m = 0.23 m2  
Dateipfad: L:\6519-Durach\_FNP mit LP\02-Änderungen\04-CAD\01-Vorentwurf\250110\_FNP-Änderung\_Tennisplätze.dwg